



BORDER TO BAYSHORE BIKEWAY

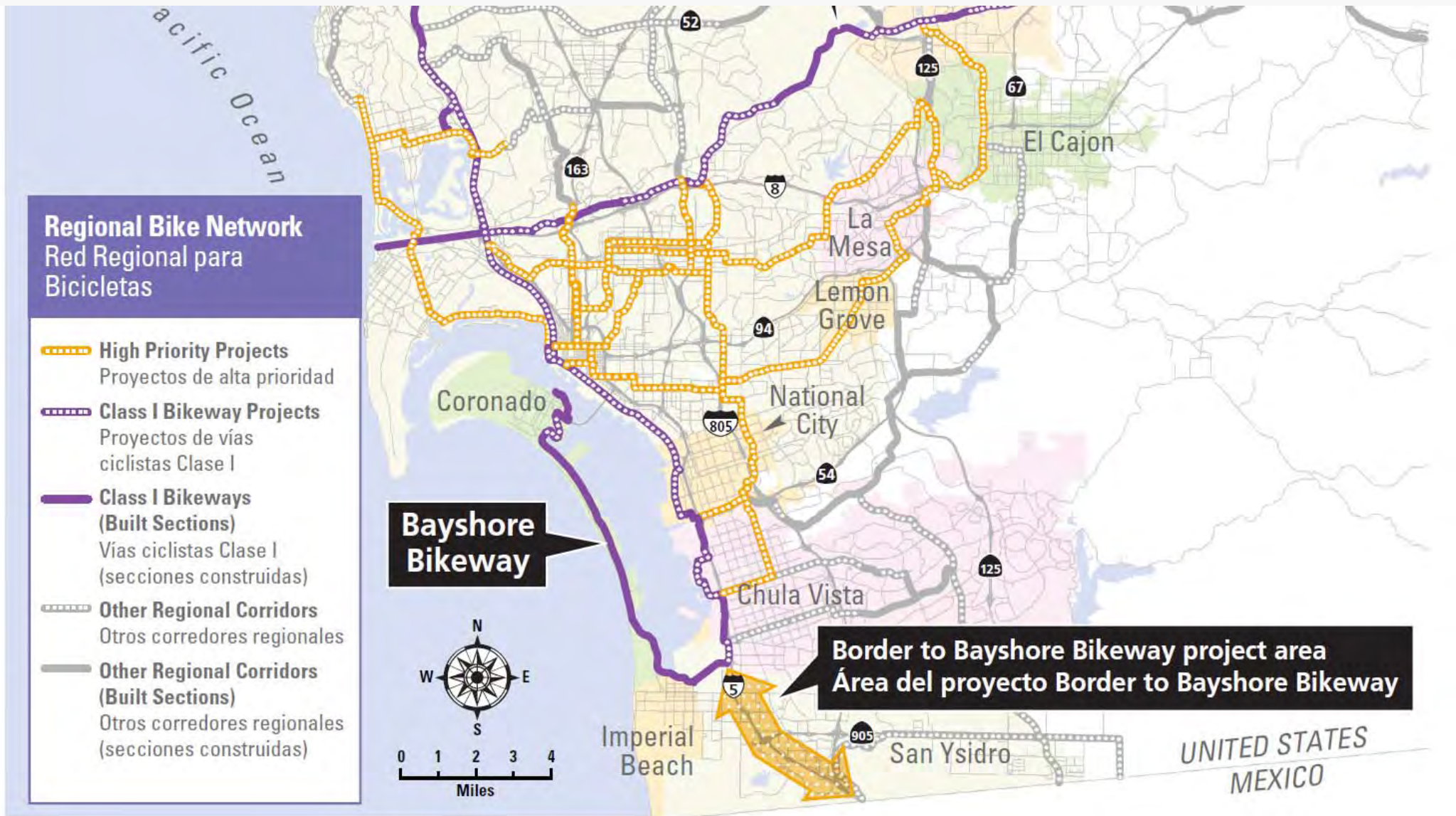
Community Meeting #3 | June 27, 2018

3ª. Reunión Comunitaria | 27 de junio, 2018



HOW DOES THE BORDER TO BAYSHORE BIKEWAY FIT IN?

¿CÓMO ENCAJA EL PROYECTO BORDER TO BAYSHORE BIKEWAY?





EVERYDAY PEOPLE, EVERYDAY TRIPS

No way

Interested,
but concerned

(potential bikeway users)

Anywhere, anytime





GENTE COTIDIANA, VIAJES COTIDIANOS

De ninguna manera

Interesado, pero preocupado

(potenciales usuarios de la vía ciclista)

Donde sea, a cualquier hora





BIKE EAP DESIGN PRICIPLES

SAFE “LOW STRESS” STREETS

- Safe movement of people
- Protected bikeways provide separation
- Traffic calming to reduce speeds
- Challenges in urban areas due to limited space and competing uses





PRINCIPIOS DE DISEÑO DEL PLAN DE ACCIÓN TEMPRANA (EAP)

CALLES SEGURAS, DE “BAJO ESTRÉS”

- Movimiento seguro de personas
- Las vías ciclistas protegidas proporcionan separación
- Moderación del tráfico para reducir las velocidades
- Desafíos en áreas urbanas debido al espacio limitado y usos competitivos





TENTATIVE PROJECT TIMELINE

CRONOGRAMA TENTATIVO DEL PROYECTO






1st COMMUNITY MEETING

1^a REUNIÓN COMUNITARIA

SOUTHWEST HS





WHICH PLACES SHOULD BE CONNECTED BY THE BIKEWAY? / ¿QUÉ LUGARES DEBEN ESTAR CONECTADOS POR LA VÍA CICLISTA?





WHAT WE HEARD / COMMUNITY INPUT

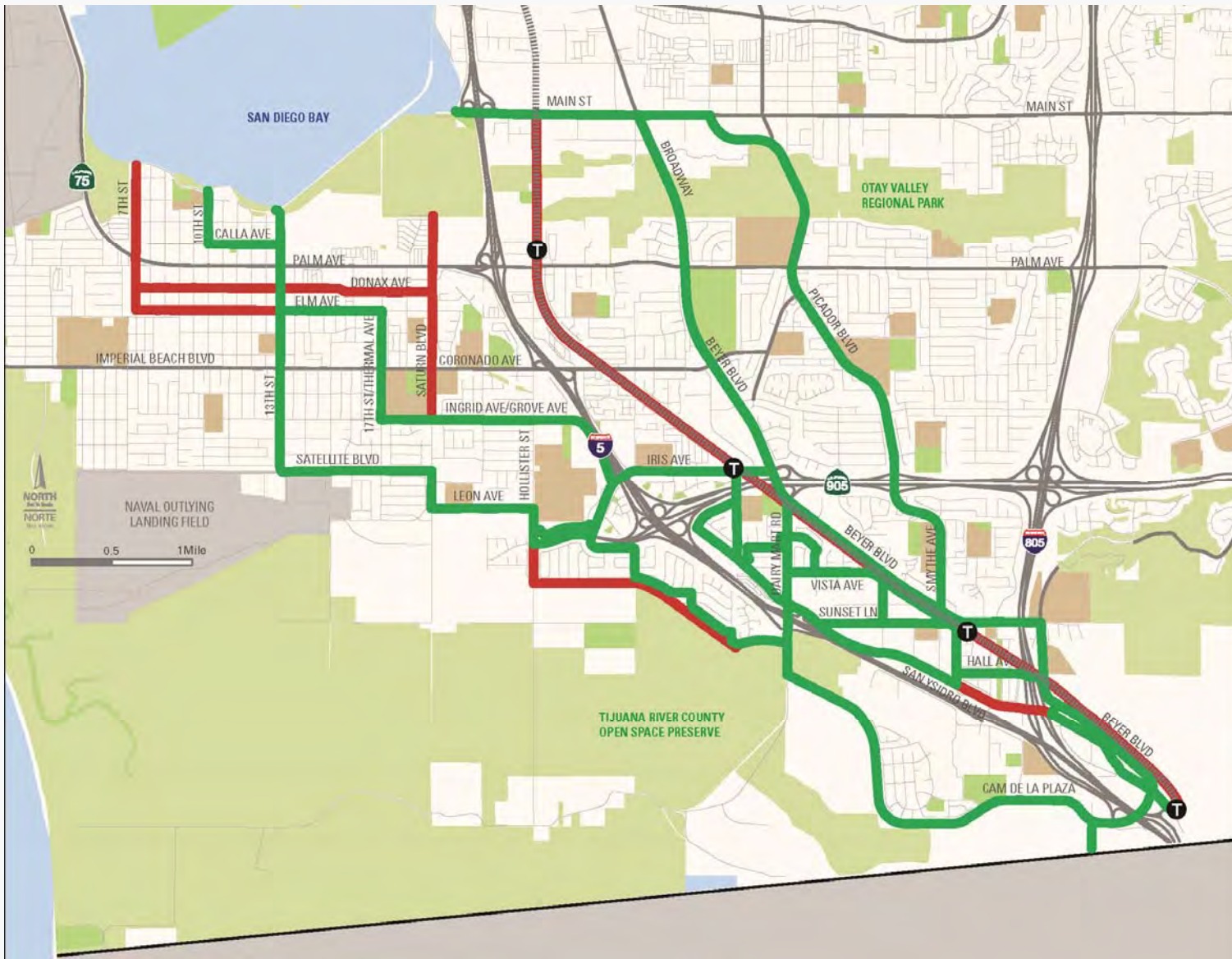
LO QUE ESCUCHAMOS / COMENTARIOS DE LA COMUNIDAD

- *The bikeway should connect as many schools as possible so that kids can safely bike to school at all grade levels.*
- *Major commercial centers should be safely accessed by bikes.*
- *Separated bikeways represent your best chance to get the non-cycling public on their bikes.*
- *I want all separated bike lanes.*
- *Que pase por un costado del Trolley / [bikepath] that runs through a Trolley stop*
- *Don't stray too far from the Transit Routes in case I get tired.*
- *Use Camino de la Plaza, Dairy Mart Road, Hollister Street and 13th Street*
- **LOVE THIS PROJECT! ABOUT TIME!**



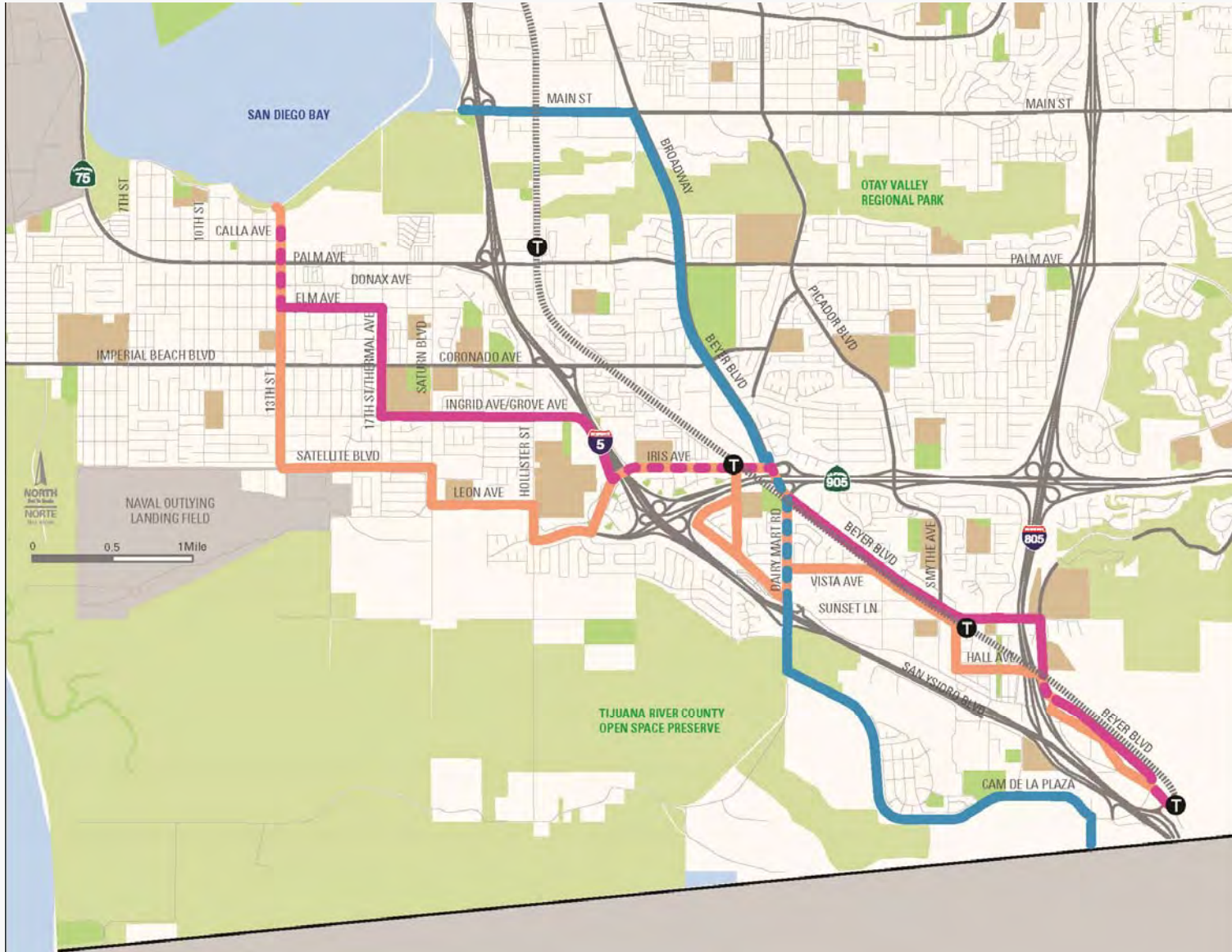
DEVELOPING BIKE ROUTE OPTIONS: CONSIDER ALL SUGGESTED OPTIONS /

OPCIONES DE RUTAS CICLISTAS: CONSIDERAR TODAS LAS ALTERNATIVAS SUGERIDAS





FINAL BIKE ROUTE OPTIONS / OPCIONES FINALES DE RUTAS CICLISTAS





2nd COMMUNITY MEETING

2^a. REUNIÓN COMUNITARIA

IMPERIAL BEACH PUBLIC LIBRARY





FINAL BIKE ROUTE OPTIONS / OPCIONES FINALES DE RUTAS CICLISTAS





NEXT STEPS

PRÓXIMOS PASOS

- Open House / Public Hearing
 - Will take place in fall 2018
 - Date and location TBD
- Reunión comunitaria y audiencia pública
 - A llevarse a cabo en el otoño de 2018
 - Fecha y ubicación por determinarse



Alison Moss
Project Manager/Directora del Proyecto
San Diego Association of Governments
(619) 595-5354 / alison.moss@sandag.org

KeepSanDiegoMoving.com/BordertoBayshore