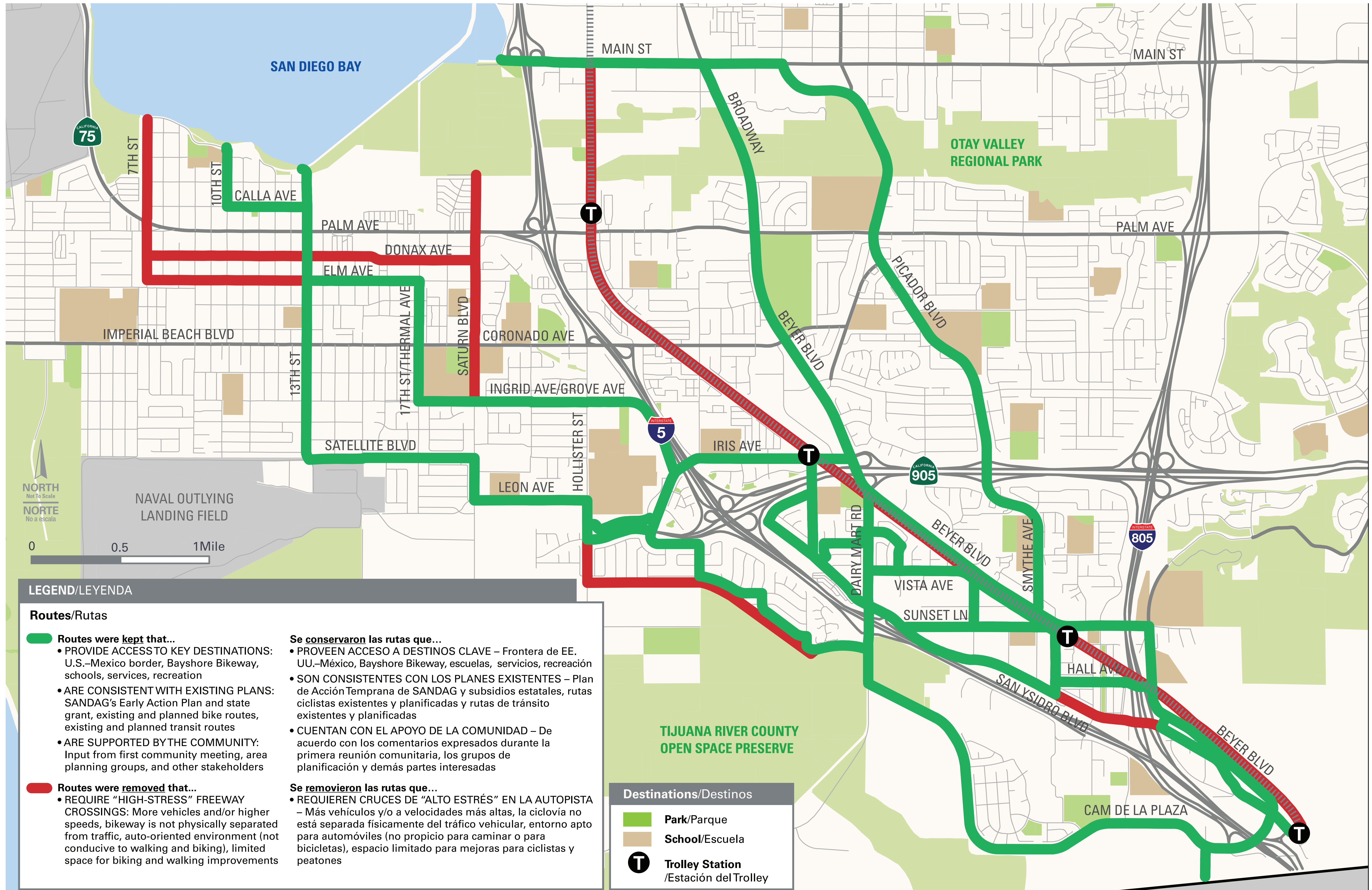


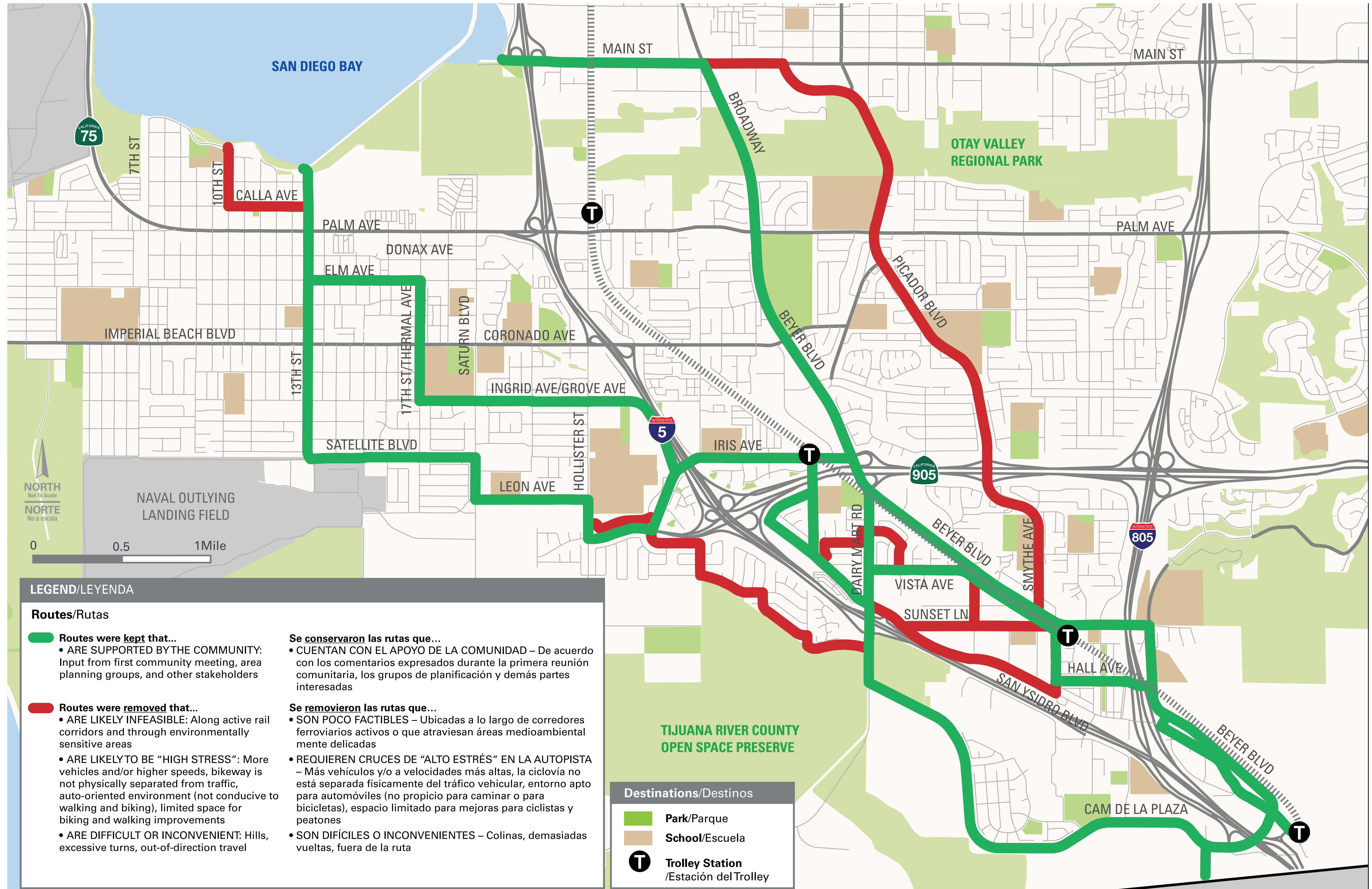
DEVELOPING BIKEWAY ROUTE OPTIONS – FIRST STEP: CONSIDER ALL SUGGESTED OPTIONS

DESARROLLANDO OPCIONES PARA LA RUTA DE LA CICLOVIA - PRIMER PASO: CONSIDERAR TODAS LAS OPCIONES SUGERIDAS



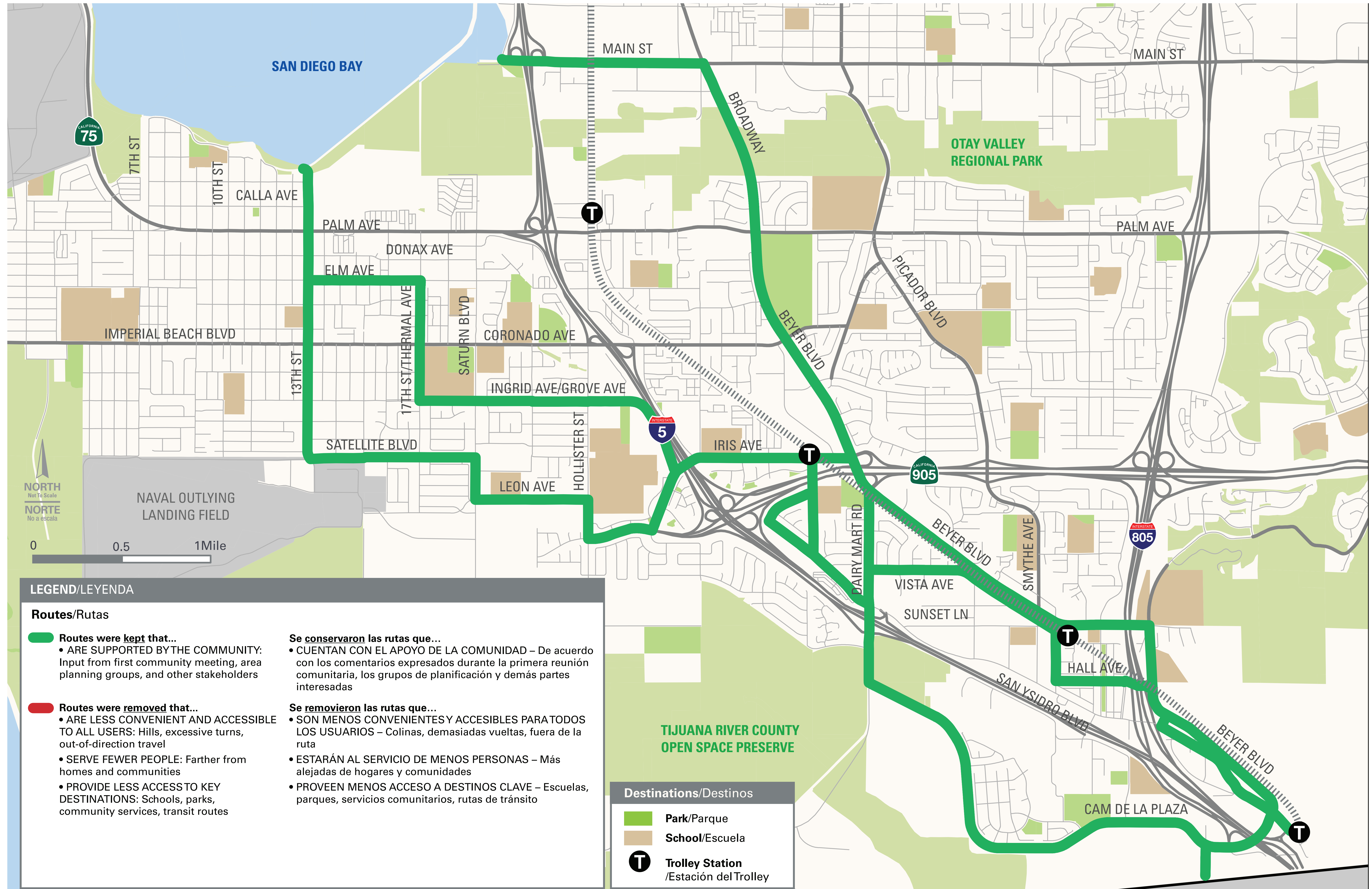
DEVELOPING BIKEWAY ROUTE OPTIONS – SECOND STEP: REFINE

DESARROLLANDO OPCIONES PARA LA RUTA DE LA CICLOVÍA - SEGUNDO PASO: AJUSTES



DEVELOPING BIKEWAY ROUTE OPTIONS – THIRD STEP: FURTHER REFINE

DESARROLLANDO OPCIONES PARA LA RUTA DE LA CICLOVÍA - TERCER PASO: AJUSTES ADICIONALES



LEGEND/LEYENDA

Routes/Rutas

- Routes were kept that...**
 - ARE SUPPORTED BY THE COMMUNITY: Input from first community meeting, area planning groups, and other stakeholders
- Routes were removed that...**
 - ARE LESS CONVENIENT AND ACCESSIBLE TO ALL USERS: Hills, excessive turns, out-of-direction travel
 - SERVE FEWER PEOPLE: Farther from homes and communities
 - PROVIDE LESS ACCESS TO KEY DESTINATIONS: Schools, parks, community services, transit routes

Se conservaron las rutas que...

- CUENTAN CON EL APOYO DE LA COMUNIDAD – De acuerdo con los comentarios expresados durante la primera reunión comunitaria, los grupos de planificación y demás partes interesadas

Se removieron las rutas que...

- SON MENOS CONVENIENTES Y ACCESIBLES PARA TODOS LOS USUARIOS – Colinas, demasiadas vueltas, fuera de la ruta
- ESTARÁN AL SERVICIO DE MENOS PERSONAS – Más alejadas de hogares y comunidades
- PROVEEN MENOS ACCESO A DESTINOS CLAVE – Escuelas, parques, servicios comunitarios, rutas de tránsito

Destinations/Destinos

- Park/Parque
- School/Escuela
- T** Trolley Station /Estación del Trolley



ALL BIKEWAY OPTIONS

TODAS LAS OPCIONES PARA LA RUTA DE LA CICLOVÍA

